










## Datos de interés

La Isla de Salamanca recibió la denominación 'Vía Parque' porque permite al visitante contemplar bosques de manglar, ciénagas y playas excepcionales desde la carretera que comunica Barranquilla con Santa Marta. Declarada Área de Importancia para la Conservación de las Aves (AICA).

Junto con el Santuario de Fauna y Flora de la Ciénaga Grande de Santa Marta, fueron declaradas en 1998 como Sitios Ramsar de importancia mundial, y en noviembre de 2000, como Reservas de la Biosfera por la UNESCO. La Isla de Salamanca es, en realidad, un agregado de pequeñas islas formadas por acumulación de sedimentos del delta del Magdalena, sobre el fondo de una antigua bahía, los cuales crean pequeños canales. Estos canales integran una barrera que separa la Ciénaga Grande de Santa Marta del mar Caribe.

Fuente: <http://www.parquesnacionales.gov.co/>

 País: Colombia	 Temperatura: 30 °C
 Departamento: Magdalena Corregimiento de Palermo (Municipio de Sitionuevo)	 Altitud: 0 y 6 msnm
 Región: Caribe	 Superficie: 562 km²
	 Fundación: año 1964

## Ecovivetur

Esta es una iniciativa que nace de un acuerdo de conservación establecido entre Parques Nacionales Naturales de Colombia y un grupo de pescadores artesanales y sus familias, para que a través del ecoturismo se pueda disminuir la presión que genera la actividad pesquera e ingresos alternativos para las comunidades.

## Contáctanos Contact us



**Birding Ecovivetour**  
Tel. 3217850341- 3045593232  
mail.  
Birdingecovivetours@gmail.com



# VÍA PARQUE ISLA DE SALAMANCA

## Lo legendario



## Informations

L'île de Salamanca a reçu l'appellation « voie des parcs » car elle permet au visiteur d'observer les forêts de mangroves, les marais et des plages exceptionnelles depuis la route qui communique Barranquilla a Santa Marta. Elle a été déclarée Zone d'Importance pour la Conservation des Oiseaux (AICA).

Avec le Sanctuaire de la Faune et Flore des Grands Marais de Santa Marta, ils ont été déclarés en 1998 sites Ramsar d'importance mondiale, et en novembre 2000, comme Réserves de la Biosphère par l'UNESCO. L'île de Salamanca est en réalité un ensemble de petites îles formées par l'accumulation de sédiments du delta du fleuve Magdalena sur le fond d'une ancienne baie, ce qui a crée de petits canaux. Ces canaux font partie d'une barrière qui sépare les Grands Marais de Santa Marta de la mer des Caraïbes.

## Que faire a

## Ecovivetur

C'est une initiative qui nait d'un accord de conservation entre les Parcs Naturels de Colombie et un groupe de pêcheurs artisanaux et leurs familles, afin qu'à travers de l'écotourisme, la pression de l'activité de la pêche puisse diminuer, et apporter d'autres sources de revenus pour les communautés.

### Sentier de randonnée :

Il est composé de 31 étapes durant lesquelles vous pourrez connaître les termites et leur habitat, ainsi que l'oiseau Volofo ou Chamon à l'œil rouge, le crocodile, des reptiles terrestres, la mangrove noire, la mangrove blanche, la fleur du Clemon, l'arbre de l'olive, la lagune des couleurs, l'horloge solaire, les lieux de naissance et de protection des caïmans, les vieux troncs (servants de refuges pour les oiseaux), et l'aéroport international des oiseaux, et bien plus encore.

### Sentier aquatique :

A bord de notre embarcation, nous vous invitons à devenir « Photographe de la nature ». Nous visiterons différents canaux et observerons plusieurs variétés de flore et faune. Au total, vous connaîtrez 11 secteurs.



# Qué hacer con *Ecovivetur*

Esta es una iniciativa que nace de un acuerdo de conservación establecido entre Parques Nacionales Naturales de Colombia y un grupo de pescadores artesanales y sus familias, para que a través del ecoturismo se pueda disminuir la presión que genera la actividad pesquera, además de proveer ingresos alternativos para las comunidades.

## Sendero terrestre

Compuesto por 31 estaciones en las que podrás conocer el comején y termitario, además del ave yolofo o chamon de ojo rojo, el cocodrilo, reptiles que no son de agua, el mangle negro, mangle blanco, la flor del clemon, el árbol de olivo, la laguna de colores, el reloj solar, la salacuna para el caimán, troncos viejos (casa para las aves) y el aeropuerto internacional para las aves, entre otras.

## “Te guiaremos en el recorrido”

## Sendero Acuático

En nuestra embarcación te invitaremos a ser “Fotógrafo de naturaleza”, visitaremos diferentes caños y avistaremos diferentes especies de flora y fauna. En total conocerás 11 sectores.

“ El retraso en los caños nos permitió ver a pleno día la barra de arenas luminosas que separa apenas el mar y la ciénaga, donde había aldeas de pescadores con las redes puestas a secar en la playa, y niños percutidos y escualidos que jugaban al fútbol con pelotas de trapo. ”

### VIVIR PARA CONTARLA

## Tips para los *visitantes*

- Transite por los senderos ya establecidos.
- Prohibido el ingreso de mascotas.
- Respetar y cumplir la señalización establecida.
- No suministre alimentos, no deje residuos en el camino, no altere la dieta de las especies.
- Se requiere el uso de binoculares.
- Prohibido extraer material biológico e introducir especies invasoras.
- Prohibido el ingreso de plástico. Resolución 1558/2019
- Prohibido las bebidas alcohólicas y sustancias psicoactivas.
- Prohibido: las fogatas, arrojar colillas de cigarrillos, quemar basura, realizar talas y capturar animales silvestres.
- Portar documento de identidad y seguro médico.
- Recomendamos la compañía de un guía o interprete local.

# Interesting *Facts*



Salamanca Island received the denomination “Park Road” because it allows visitors to contemplate mangrove forests, marshes and exceptional beaches from the highway that connects Barranquilla with Santa Marta. It is declared an Important Bird Area (IBA).

Together with the Fauna and Flora Sanctuary of Ciénaga Grande de Santa Marta, in 1998 they were declared Ramsar Places of global importance and in November 2000, as Biosphere Reserves by UNESCO. Salamanca Island is actually a set of small islands formed by the accumulation of delta sediments of the Magdalena river over the bottom of an ancient bay, creating small channels. These channels comprise a barrier that separates the Ciénaga Grande de Santa Marta from the Caribbean Sea.

## What to do in *Ecovivetur*

This is an initiative arising from a preservation agreement established by the Colombian National Natural Parks and a group of artisan fishermen and their families to decrease the pressure generated by the fishing activity through eco-tourism while providing alternative income for the communities.

### Land path:

It is comprised by 31 stations where you can see termites, as well as red-eyed cowbirds, the crocodile, non-aquatic reptiles, black mangrove, white mangrove, cleome flowers, olive tree, colorful lake, the sundial, care center for alligators, old trunks (house for birds) and the international airport for birds, among others.

### Aquatic path:

In our vessel we will invite you to be a “Nature photographer”; we will visit different rivers and we will see flora and fauna species. In total you will visit 11 sectors.

# Rutas Turísticas *Macondo Natural*

## Vía Parque Isla de Salamanca



☀ Temperatura: 30°C

Un parque Nacional Natural

- Senderos terrestres.
- Senderos náuticos.
- Avistamiento de aves.
- Disfruta de la vida silvestre en los caños

## Paraíso Veneciano Tour



☀ Temperatura: 28°C

Conoce la cultura anfibia

- Conoce la Ciénaga Grande de Santa Marta.
- Visita la panadería, el artesano y el carpintero.
- Goza con el Baile e'Negro.
- Si tienes alguna dolencia visita al boticario.

## Ciénaga



☀ Temperatura: 31°C

Pueblo Patrimonio

- Tierra de cultura, folclor y arquitectura.
- Conoce la historia de la masacre de las bananeras.
- Muchos sitios guardan la esencia del Macondo imaginario de García Márquez.

## Aracataca



☀ Temperatura: 30°C

Macondo en el siglo XXI

- Te encontrarás con varios personajes macondianos.
- Visita la casa museo, la estación del ferrocarril y la casa del telegrafista.
- Vive las expresiones culturales de macondo.

## Quebrada del Sol



☀ Temperatura: 28°C

Campesinos e Indígenas

- Conoce tradiciones ancestrales en la Sierra Nevada de Santa Marta.
- La energía del árbol del Caracolí y la aseguranza del mamo te acompañarán en un recorrido mágico.

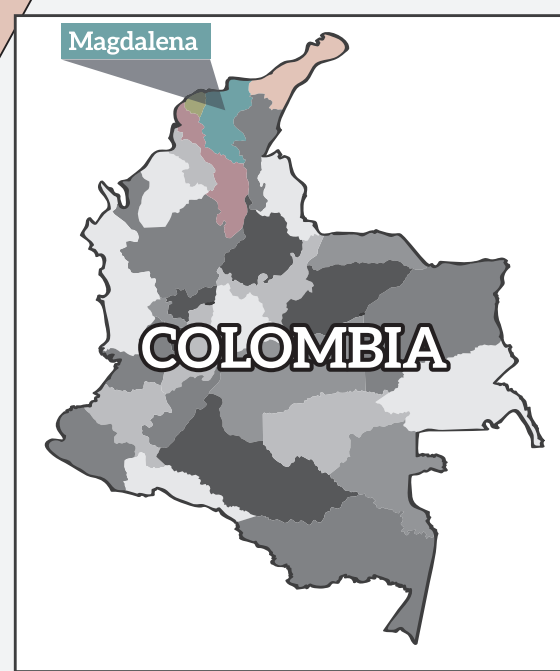
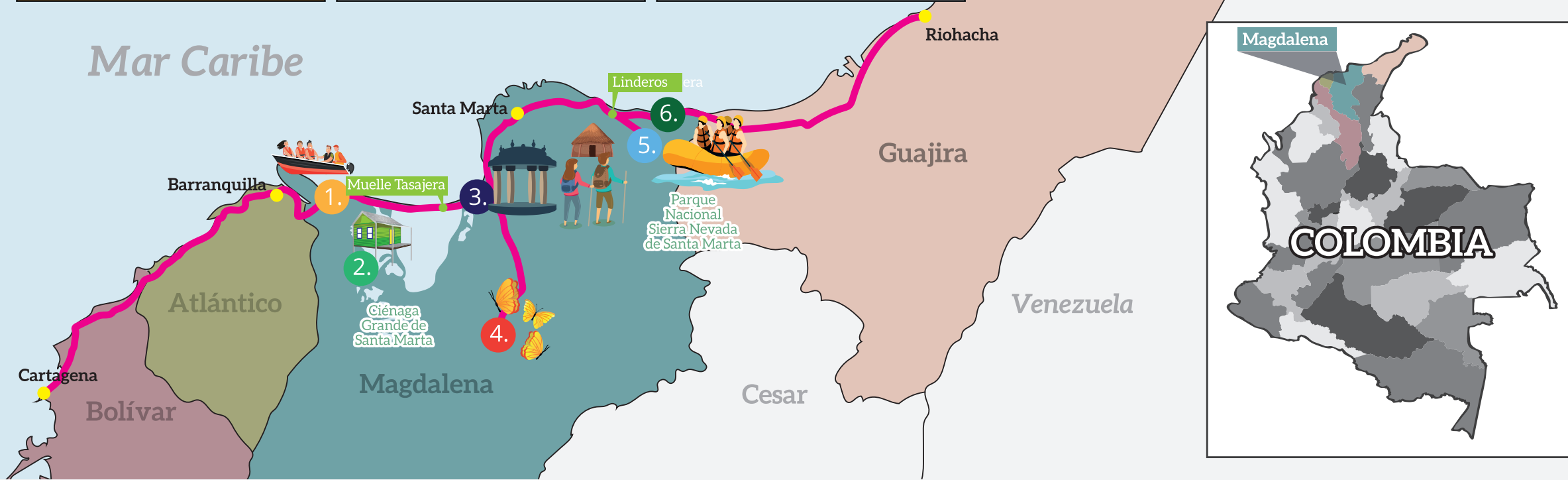
## Río Don Diego



☀ Temperatura: 28°C

Disfruta de:

- Disfruta de un descenso por el río Don Diego.
- Conoce las terrazas de Taironaka.
- Avista las aves de la zona.
- Visita el mirador de los nevados.



Ver Video



[www.macondonatural.co](http://www.macondonatural.co)

